



TOURS FULL DAY 2026

Te presentamos las opciones de tours en full day.

Día 1: Laguna Llanganuco – Callejón de Huaylas

Duración: 10 horas

Altitud máxima: 3850 m.s.n.m. Laguna Chinancocha.

- **Punto de encuentro en la oficina, Jr. Simón Bolívar #757 a las 8:30 am.** Salimos de la Ciudad de Huaraz, recorreremos el Callejón de Huaylas, entre la cordillera Blanca y Cordillera Negra.
- Visita a la provincia de Carhuaz (2688 m.s.n.m) para degustar de los helados artesanales hechos con sabores a licores y frutas de la zona.
- Visita al Campo Santo de Yungay, la ciudad de sepultada por el terremoto de 1970, para observar el cristo blanco del cementerio, las cuatro palmeras, los restos del bus, los restos de la catedral, el jardín de las flores etc.
- Posterior a ello nos dirigimos al Parque Nacional Huascarán donde observaremos la biodiversidad altoandina y la belleza paisajística de la laguna Chinancocha (3850 m.s.n.m) de manera opcional pueden hacer el paseo con bote o recorrer los alrededores de la laguna.
- Luego, llegamos a un restaurant turístico para almorzar los platos típicos de la zona.
- Por último, tenemos la visita al pueblo de Taricá “tierra de artesanos” donde pueden adquirir hermosos recuerdos. Llegada a Huaraz. **S/70.00**







Día 2: Chavín de Huántar – Laguna Querococha

Duración: 9 horas aproximadamente.

Altitud máxima: 4516 msnm Túnel de Kawish

Punto de encuentro en la oficina, Jr. Simón Bolívar #757 a las 8:30 am. Recorrido hacia el sur del Callejón de Huaylas, visita a la Laguna Querococha, observación del mapa del Perú (formación natural), atravesamos el Túnel de kawish (4516 m.s.n.m) y llegamos a la zona de los Conchucos. Visitaremos el monumento arqueológico Chavín de Huántar donde observaremos la Cabeza clava, la Plaza Cuadrada, el Pórtico de las Falcónidas, la Plaza circular, el Lanzón Monolítico, las galerías y pasajes subterráneos. Almuerzo, para luego visitar el museo nacional Chavín y retornar a Huaraz. **Full Day S/70.00**





Día 3: Nevado Pastoruri – Puya Raimondi

Duración: 9 horas aproximadamente. **Altitud máxima:** 5000 msnm Glaciar Pastoruri

Punto de encuentro en la oficina, Jr. Simón Bolívar #757 a las 8:30 am. Nos dirigimos al sur del Callejón de Huaylas, haremos una pequeña parada en el pueblo de Ticapampa para degustar de un matecito de coca, seguidamente visitaremos la Laguna de Patococha, luego visitaremos Pumapampa fuente de agua manantial gasificada, Pumapashimin la ojo de agua de varios colores, las Puya Raymondi el máximo exponente de la flora alto andina, llegaremos a la base del Nevado de Pastoruri, recorreremos la ruta del cambio climático, el glaciar Pastoruri y nos sacamos las más espectaculares fotos con la laguna congelada, de retorno haremos una parada para almorzar, en seguida arribamos a Huaraz. **S/70.00**






Dia 4: Laguna 69- Lag. Llanganuco

Duración: 9 horas aproximadamente. **Altitud**

máxima: 4600 msnm Laguna 69

Salida 05:00 am. FULL DAY 06 horas aprox. de caminata Recojo del hotel, traslado en movilidad por 03 horas hasta ingresar la Parque Nacional Huascarán, haremos una para en un restaurant para el desayuno, seguidamente visitaremos las Lagunas de Llanganuco por unos 10 minutos; Llegamos a Cebollapampa donde inicia la caminata con una duración de 03 hrs aprox. rodeada de hermosos paisajes con un poco de subida hasta llegar a La Laguna 69, aquí tendrán una hora para disfrutar del lugar y tomarse unas fotos con vista al nevado Pisco, Chacraraju, Chopicalqui y Huascarán; retornamos también por 03 hrs hasta Cebollapampa y abordamos el bus hacia la ciudad de Huaraz. Llevar box lunch para el almuerzo.

S/70.00





Día 5: Punta Olímpica - Chacas

Duración: 9 horas aproximadamente.

Altitud máxima: 4736 msnm Punta Olímpica

- **Punto de encuentro en la oficina, Jr. Simón Bolívar #757 a las 8:30 am.** Desayuno y recojo del hotel 08: 30 am partiremos de la ciudad de Huaraz dirigiéndonos hacia el norte pasando por los pueblos pintorescos del Callejón de Huaylas entre la cordillera Blanca y Negra, llegando a la provincia de Carhuaz visitaremos su plaza mayor y degustaremos de los helados artesanales.
- Seguidamente ascenderemos hacia la quebrada Ulta donde podremos observar la flora y fauna alto andina como también hermosas vistas panorámicas de los nevados más altos de la Cordillera Blanca como Hualcan, Huascarán, Chopicalqui, Contrahierbas, Ulta, Mateo, y Chequiaraju.
- Luego pasaremos por el Túnel Trasandino más alto del mundo (4736 m.s.n.m.) que conecta el Valle del Callejón de Huaylas y la Zona de los Conchucos en el cual visitaremos las hermosas Lagunas de Cancarcá, Contrahierbas y Yanaraju con aguas de color turquesa y esmeralda.
- Continuando el viaje llegaremos al distrito de Chacas, provincia de Asunción ubicada a 3360 m.s.n.m para conocer su plaza Ugo de Censi con su bella arquitectura tradicional con balcones de madera, el retablo de la Virgen de la Asunción, la tumba del Padre Ugo de Censi y la cooperativa de Don Bosco para apreciar los tallados de

madera. 07:00 pm Retorno a Huaraz.

S/80.00





Día 6: Rocutuyocq – Laguna Congelada

Duración: 12 horas aproximadamente.

Altitud máxima: 4450 m.s.n.m.-Laguna Rocutuyocq.

- **Punto de encuentro en la oficina, Jr. Simón Bolívar #757 a las 8:30 am.** Salida de Huaraz con dirección al norte, pasando por los pueblos pintorescos del Callejón de Huaylas, entre la Cordillera Blanca y Negra.
- Nuestra primera parada será en el distrito de Marcará para tomar desayuno o comprar algún alimento, seguidamente pasamos los baños termales de Chancos y la Comunidad Campesina de Vicos, para tomar un desvío y adentrarnos al Parque Nacional Huascarán que nos ofrecerá una vista de la flora y fauna altoandina.
- Continuamos por la quebrada Paqcharuri hasta llegar a la hermosa laguna Rocutuyocq de aguas de color turquesa rodeada de los nevados Paqcharaju, Bayoraju, Copa norte, Vicos y Akilpo.
- Seguidamente realizaremos una pequeña caminata de 30 minutos aproximadamente hasta llegar a la laguna congelada, disfrutaremos del paisaje, la toma de las mejores fotos y retornaremos.
- De regreso ingresaremos a la catarata Paccharuri.
- Retorno a la ciudad de Huaraz.

S/70.00





Día 7: Laguna Parón – Caraz

Punto de encuentro en la oficina, Jr. Simón Bolívar #757 a las 7:00 am. Retorno: 06:00 p.m. aprox. Visita a uno de los parajes más extraordinarios de Ancash, ubicado al norte del Callejón de Huaylas, visitaremos Carhuaz, para degustar de los helados naturales de fruta, pasaremos por Yungay y Caraz, de este punto tomaremos un desvío hacia el lado noreste hasta llegar a La Laguna Parón a 4185 m.s.n.m. considerado como la laguna más grande de la cordillera blanca, aquí pueden realizar paseo en bote o kayak y de manera opcional hacer una caminata de 45 minutos aprox. al mirador, de donde se tiene una impresionante vista a los nevados Pirámide de Garcilaso, Artesonraju, Huandoy, Pisco, Chacaraju y la esfinge, la gran pared andino, después de la visita retornamos a la ciudad de Caraz y seguidamente a Huaraz. Llevar box lunch para el almuerzo. **S/.80.00**





Día 8: City Tour

Punto de encuentro en la oficina, Jr. Simón Bolívar #757 a las 10:00 am.

Duración: 01 día.

Salida: 10:00 a.m.

Tour por la ciudad y alrededores. Visita al museo Regional (opcional). Templo del Señor de la Soledad. Antigua calle José Olaya. Criadero de truchas. Mirador de la ciudad. Baños termales de Monterrey. Disfrutarán de un delicioso plato pico de la zona. Luego retornaremos a Huaraz. Tarde de compras.

S/60.00






Opción 9: Pico Mateo full day

- Salida: 03:00 horas, recojo de su hotel. Una vez con todo el grupo, el guía y el equipo de montaña se dirigirán al norte de la ciudad de Huaraz (3 052msnm) hasta la ciudad de Carhuaz (2.640msnm)
- Luego, iremos hacia el este ascendiendo por las bobinas del Valle Ulta hasta Punta olímpica a 2hrs y 30 min en bus, en este lugar dejaremos el bus aprox. (6:00 a.m.) donde prepararemos el material y el equipo técnico para comenzar a escalar.
- Iniciamos en la Morrena que nos llevará aproximadamente 1h y 45min hasta llegar a la base del Glaciar Mateo (5.000.m.s.n.m.)
- Luego de un breve descanso tendremos el equipo técnico (botas de montaña, crampones, arnés, casco y picota) listo para comenzar nuestra ascensión a la cumbre, lo que nos llevará aproximadamente 1h y 40 min.
- Una vez estando en la cumbre, haremos el picnic y tomaremos fotos por un espacio de 45 minutos.
- Empezaremos a descender hasta salir del nevado, luego nos sacaremos el equipo para seguir bajando por la morrena todo esto nos tomara un total de 3h hasta la Punta Olímpica.
- Finalmente, abordamos el bus y regresamos a la ciudad de Huaraz
- **Incluye equipo de montaña**

S/300.00





TARIFAS INCLUYEN:

- Transporte turístico (SOAT, boquín y oxígeno).
- Guía oficial de turismo calificado.
- Asistencia turística permanente.
- Equipo de montaña para el Pico mateo.

NO INCLUYE

- Alimentos (almuerzo y cena).
- Propinas.
- Visitas a lugares no especificados.
- Transporte interprovincial o vuelos a Huaraz.
- Seguro contra accidentes o de rescate.
- Equipo personal.

RECOMENDACIONES:

- Llevar sombrero, bloqueador solar y lentes de sol con protección UV.
- Ropa fresca para el día y abrigo para las mañanas y noches.
- Repelente contra insectos.
- Stick labial.
- Impermeable para los días de lluvia (noviembre - marzo).
- Ropa ligera y zapatos de caminata para las rutas de trekking.
- Todos los tickets de entrada se pagan en efectivo.

CONDICIONES DE RESERVA:

- Los precios son **por persona** e incluye IGV.
- Tarifas válidas durante el 2026.
- La anulación de reserva se realiza con 03 días de anticipación.
- El orden de los tours puede variar para su mejor desarrollo.
- El horario de check in es 12:00 m y el check out es a las 11:00 m • Tarifas válidas para Semana Santa, Fiesta Patrias y feriados largos.
- Mayores de 4 años pagan una tarifa completa.
- El paquete comprende habitación doble, matrimonial, triple o cuádruple.
- Los pasajeros son responsables de sus pertenencias durante la excursión.
- Yanapaccha Perú no se responsabiliza por la demora del transporte interprovincial o desastres naturales dados impensadamente.



MEDIOS DE PAGO

Todo servicio se realizará con el 50% de adelanto y la diferencia un antes de iniciar el tour.

- **Cuenta de ahorros BCP, titular: Jak Miguel Rojas Rojas**
37570326673099
CCI: 0023751703266730994
- **Cuenta de corrientes BBVA: Yanapaccha Perú Expeditions EIRL**
0011 0260 0100094570
CCI: 011 260 000100094570 77
- **Yape o plin: 943 631 570**
- Pagos con todo tipo de tarjeta en oficina (Adicionar el 5% de comisión bancaria)

DATOS DE LA EMPRESA

- Razón social: YANAPACCHA PERÚ EXPEDITIONS EIRL
- Razón comercial: YANAPACCHA PERU
- RUC: 20609308614
- Representante Legal: Jak Miguel Rojas Rojas

“Deje que nosotros nos encarguemos de la organización y usted solo disfrute de esta experiencia”